



**PREFEITURA MUNICIPAL DE CONCEIÇÃO DA BARRA  
ESTADO DO ESPÍRITO SANTO  
GABINETE DO PREFEITO**

**LEI Nº. 2.993, DE 22 DE SETEMBRO DE 2023.**

**DISPÕE SOBRE A CRIAÇÃO DO  
BAIRRO AREAL E DÁ OUTRAS  
PROVIDÊNCIAS.**

**O PREFEITO MUNICIPAL DE CONCEIÇÃO DA BARRA, ESTADO DO ESPÍRITO SANTO,  
FAZ SABER QUE A CÂMARA MUNICIPAL APROVOU E EU SANCIONO A SEGUINTE  
LEI;**


**Art. 1.º** - Fica criado por Lei o Bairro Areal, que limita-se ao NORTE com a Sra. Eliete, ao LESTE com o rio São Domingos, ao SUL com o Sr. Nélio e à OESTE com o córrego do Burá, tudo delimitado e descrito na forma do Memorial Descritivo - Anexo I.


**Art. 2.º** - A Prefeitura Municipal de Conceição da Barra tomará a seu encargo a identificação do referido Bairro, fixando placas com o nome mencionado no art. 1º, divulgando-o no mapa da área urbana.

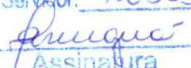
**Art. 3.º** - Esta Lei entra em vigor na data de sua publicação, revogadas as disposições em contrário.

**Publique-se e Cumpra-se.**

Gabinete do Prefeito de Conceição da Barra, Estado do Espírito Santo, aos vinte e dois dias do mês de setembro do ano de dois mil e vinte e três.

  
**Walyson José Santos Vasconcelos**  
Prefeito

  
**Sebastião da Cunha Sena**  
Gestor Especial de Governo  
Portaria n.º 088/2022

Prefeitura de Conceição da Barra - ES
Gabinete do Prefeito
Publicado no <u>muror PmcB</u>
Em <u>22/09/2023</u>
Matrícula do Servidor: <u>10503</u>
 Assinatura

# ANEXO I

## MEMORIAL DESCRITIVO

### LEVANTAMENTO PLANIMETRICO GEORREFERENCIADO DE ÁREA RURAL

**PROPRIETÁRIO:** PREFEITURA DE CONCEIÇÃO DA BARRA. CNPJ: 27.174.077/0001-34.

**LOCAL:** BAIRRO AREAL, CONCEIÇÃO DA BARRA/ES.

**PERÍMETRO:** 4.012,09m (QUATRO MIL E DOZE METROS E NOVE CENTÍMETROS).

**ÁREA TOTAL:** 459.300m<sup>2</sup> (QUATROCENTOS E CINQUENTA E NOVE MIL E TREZENTOS METROS QUADRADOS).

### LIMITES E CONFRONTAÇÕES

**NORTE:** Sra. ELIETE.

**LESTE:** RIO SÃO DOMINGOS, NATIVAL ALMEIDA DOS SANTOS E À QUEM DE DIREITO.

**SUL:** SR. NÉLIO.

**OESTE:** CÔRREGO DO BURÁ.

### DESCRIÇÃO DO PERÍMETRO

1	421083,42	7948011,48	759,49m
2	421102,05	7948003,68	53,22m
3	421088,75	7948175,80	47,30m
4	421089,02	7948130,38	87,58m
5	421090,84	7948059,09	112,30m
6	421089,22	7947977,40	58,49m
7	421085,06	7947958,08	68,29m
8	421084,28	7947891,85	78,23m
9	421088,38	7947830,30	31,12m
10	421017,47	7947821,75	54,60m
11	421015,78	7947870,98	39,43m
12	420996,80	7947873,91	237,43m
13	420978,17	7947844,51	68,10m
14	420741,54	7947854,95	257,97m
15	420718,84	7947982,31	34,25m


16	420872.19	7947830.03	41,70m
17	420852.42	7947795.33	207,33m
18	420830.97	7947763.37	250,43m
19	420813.03	7947762.04	200,60m
20	420713.75	7947760.37	451,71m
21	420702.48	7947504.58	132,74m
22	420505.41	7947517.67	88,05m
23	420311.40	7947577.81	341,91m
24	420305.11	7948002.60	354,89m

Partindo do marco 01 ao 02, confrontando neste trecho com Sra. ELIETE ao NORTE, seguindo do marco 02, ao marco 19, confrontando neste trecho com RIO SÃO DOMINGOS, NATIVAL ALMEIDA DOS SANTOS E À QUEM DE DIREITO no quadrante LESTE, seguindo do ponto 19 ao 20 confrontando neste trecho com Sr. NÉLIO no quadrante SUL, seguindo do ponto 20 ao 01 confrontando neste trecho com CÔRREGO DO BURÁ ao OESTE.

Todas as coordenadas aqui descritas estão georreferenciadas ao sistema Geodésico Brasileiro, e encontram-se representadas no sistema UTM, DATUM SIRGAS 2000.

Conceição da Barra/ ES, 30/08//2022.

**PROPRIETÁRIO (s)**  
**PREFEITURA DE CONCEIÇÃO DA BARRA**  
**CNPJ: 27.174.077/0001-34**

  
**Natival Almeida dos Santos**  
**Topógrafo – CPF: 742.940.407-34**







Levantamento Planimétrico Georref. de Imóvel Urbano

Comarca: Conceição da Barra/ES - CEP: 29960-000

Proprietário: Prefeitura de Conceição da Barra, CNPJ: 27.174.077/0001-34

Bairro Areal.

Georreferenciamento

Quadro de Coordenadas

Ponto	Situa 2000 UTM 24K		Distância entre pontos
	E	N	
1	420653.42	7948811.46	753,19m
2	421182.05	7948203,68	53,22m
3	421060.25	7948175,80	47,30m
4	421049.02	7948130,36	87,39m
5	421080.61	7948056,03	112,30m
6	421009.22	7947977,40	56,45m
7	421065.06	7947954,00	69,29m
8	421084.28	7947891,01	78,21m
9	421048.89	7947820,30	81,12m
10	421017.47	7947821,75	54,50m
11	421015.25	7947870,98	39,41m
12	420998.25	7947873,81	257,42m
13	420978.17	7947844,34	68,10m
14	420741.51	7947854,95	257,97m
15	420714,44	7947732,31	34,25m
16	420972,19	7947830,81	41,20m
17	420953,93	7947795,38	207,33m
18	420930,91	7947792,31	298,43m
19	420913,03	7947781,04	200,40m
20	420713,75	7947748,37	453,71m
21	420702,46	7947504,68	137,74m
22	420505,41	7947517,65	88,05m
23	420531,40	7947972,84	241,61m
24	420595,15	7948092,60	354,69m

CROQUI DA ÁREA



Área Total: 45.93 Ha.  
Perímetro: 4.012,09m

Natural Almeida Dos Santos - Topógrafo

COORD ESTE (M)

Prefeitura de Conceição da Barra  
CNPJ: 27.174.077/0001-34

Data  
30/08/2022

